



Historische Topographische Karten

Kartenverzeichnis



Einführung

Sehr geehrte Damen und Herren,

mit diesem Kartenverzeichnis der Historischen Topographischen Karten erhalten Sie alle Informationen über die beim Bundesamt für Kartographie und Geodäsie (BKG) in den Maßstäben 1 : 25 000, 1 : 100 000 und 1 : 300 000 erhältlichen Karten. Diese Topographischen Karten sind Nachdrucke aus den Beständen des ehemaligen Reichsamtes für Landesaufnahme des Deutschen Reiches und nur im Umfang der in diesem Verzeichnis enthaltenen Blattübersichten bzw. Auflistungen lieferbar. Sie beinhalten unterschiedliche Korrekturstände. Die westlich anschließenden Blätter der Topographischen Karte 1 : 25 000 werden durch die Landesvermessungsämter bzw. durch entsprechende Institutionen der jeweiligen Bundesländer vertrieben.

Mit Erscheinen dieses Kartenverzeichnisses verliert das bisherige seine Gültigkeit.

Die angegebenen Preise verstehen sich inkl. MwSt. und sind verbindlich. Änderungen und Irrtum vorbehalten.

Mit freundlichen Grüßen

Ihr Bundesamt für Kartographie und Geodäsie

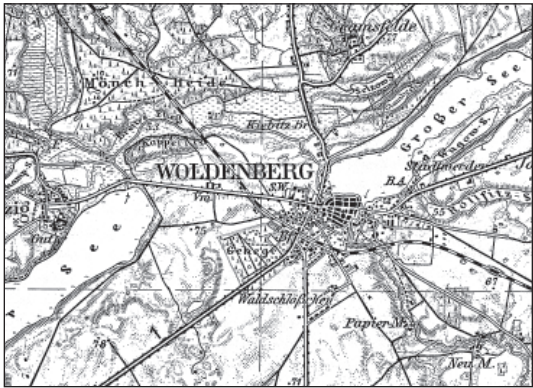
Karte des Deutschen Reiches 1 : 100 000

Die Karten liegen in verschiedenen Formaten vor und sind nur gefaltet lieferbar (siehe Blattübersicht auf der Rückseite).

Großblätter, einfarbig

7,00 €

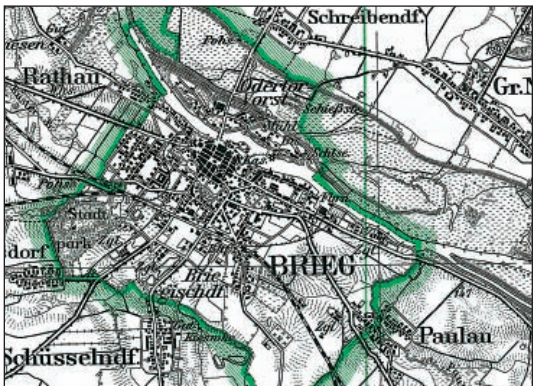
Kurzzeichen
KDR 100 GB



Kreiskarten, zweifarbig

8,00 €

Kurzzeichen
KDR 100 KK



Verzeichnis der lieferbaren Kreiskarten

(siehe Blattübersicht auf der Rückseite)

Allenstein	Glogau und Fraustadt
Angerapp	Goldap
Angerburg und Lötzen (Masurische Seen I)	Goldberg
Arnswalde	Görlitz und Rothenburg O. L.
Bartenstein	Greifenhagen und Stadtkreis Stettin
Belgard	Groß Strehlitz
Beuthen O. S. (s. Gleiwitz)	Groß Wartenberg
Beuthen-Tarnowitz (s. Gleiwitz)	Grottkau (s. Neisse)
Braunsberg	Grünberg und Freystadt
Breslau	Guhrau
Brieg und Ohlau	Gumbinnen
Bütow	Guttentag (s. Rosenberg O. S.)
Bunzlau	Habelschwerdt (s. Glatz)
Cammin	Heiligenbeil
Cosel, Leobschütz und Ratibor	Heilsberg
Crossen	Hindenburg O. S. (s. Gleiwitz)
Deutsch Krone und Stadt- kreis Schneidemühl	Hirschberg (Riesengebirge)
Dramburg	Jauer
Ebenrode	Johannisburg (Masurische Seen II)
Elbing	Köslin
Elchniederung	Kolberg-Körlin
Falkenberg (s. Oppeln)	Kreuzburg (s. Namslau)
Flatow	Landeshut i. Schles.
Forst, Stadtkreis (s. Sorau)	Landsberg (Warthe)
Frankenstein i. Schles.	Lauban
Fraustadt (s. Glogau)	Lauenburg i. Pom.
Freystadt (s. Grünberg)	Leobschütz (s. Cosel)
Friedeberg i. d. Neumark	Liegnitz
Gerdauen	Lötzen (s. Angerburg)
Glatz und Habelschwerdt	Löwenberg i. Schles.
Gleiwitz, Hindenburg O. S. und Beuthen O. S. (Stadtkreise), Tost- Gleiwitz und Beuthen- Tarnowitz (Landkreise)	Lüben
	Lyck
	Marienburg und Stuhm
	Militsch
	Mohrungen

Namslau und Kreuzburg	Samland und Stadtkreis
O. S.	Königsberg (Pr)
Naugard	Schlawe i. Pom.
Neidenburg	Schlochau
Neisse und Grottkau	Schloßberg
Netzekreis	Schneidemühl, Stadtkreis
Neumarkt	(s. Deutsch Krone)
Neustadt O. S.	Schweidnitz
Neustettin	Sensburg
Oels	Soldin
Ohlau (s. Brieg)	Sorau und Stadtkreis Forst
Oppeln und Falkenberg	Sprottau
Ortelsburg	Stargard, Stadtkreis
Osterode i. Ostpr.	(s. Saatzig)
Oststernberg	Stettin, Stadtkreis
Preußisch Eylau	(s. Greifenhagen)
Pyritz	Stolp
Ragnit (s. Tilsit)	Strehlen
Rastenburg	Stuhm (s. Marienburg)
Ratibor (s. Cosel)	Tarnowitz (s. Gleiwitz)
Regenwalde	Tilsit-Ragnit
Reichenbach (Eulengebirge)	Tost-Gleiwitz (s. Gleiwitz)
Rosenberg i. Westpr.	Trebnitz
Rosenberg O. S. und	Treuburg
Guttentag	Usedom-Wollin
Rößel	Waldenburg
Rothenburg O. L. (s. Görlitz)	Wehlau
Rummelsburg	Wohlau
Saatzig und Stadtkreis	
Stargard	

Topographische Karte 1 : 25 000 (Meßtischblatt)

Die Karten liegen in der Regel einfarbig, einige Karten dreifarbig, im Format 58,0 x 60,0 cm vor und sind nur gefaltet lieferbar (siehe Blattübersicht auf der Rückseite).

Einzelblatt, einfarbig

6,50 €

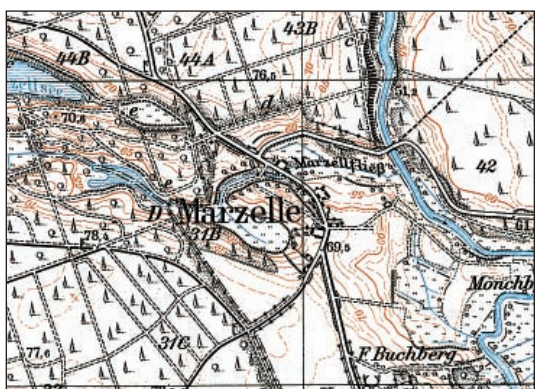
Kurzzeichen
TK 25



Einzelblatt, dreifarbig

7,50 €

Kurzzeichen
TK 25



Übersichtskarte von Mitteleuropa 1 : 300 000

Sonderkarten, sechsfarbig
gefaltet und gerollt lieferbar

Karte von Ostpreußen

Format: 87,0 cm x 123,0 cm

15,00 €

Karte von Pommern

Format: 99,0 cm x 139,0 cm

15,00 €

Karte von Schlesien

Format: 99,0 cm x 139,0 cm

15,00 €

Karte von Oberschlesien

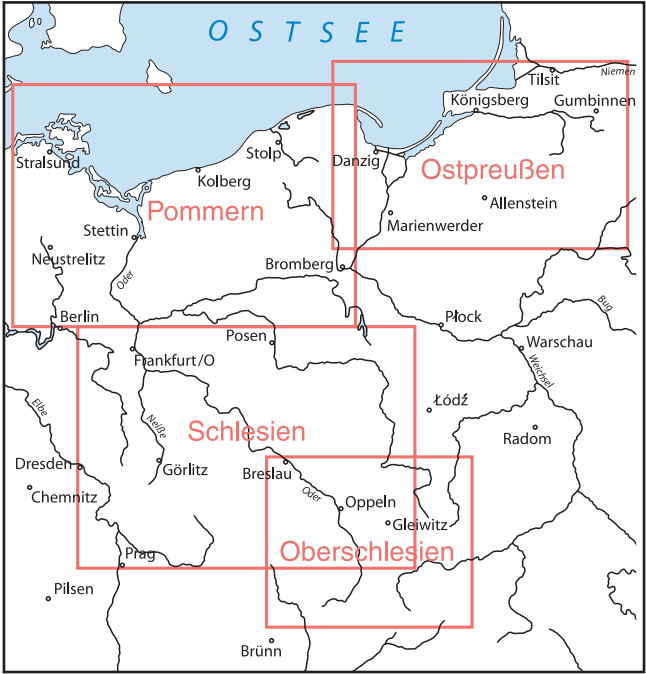
Format: 74,5 cm x 82,5 cm

10,50 €

Kurzzeichen
ME 300 SK




Blattübersicht Sonderkarten 1 : 300 000



Historische Ortschaftsverzeichnisse

**für ehemals zu Deutschland gehörige
Gebiete – Zeitraum 1914 bis 1945**

Band I: Oberschlesien ISBN 3-88648-004-6	46,00 €
Band II: Niederschlesien ISBN 3-88648-006-2	46,00 €
Band III: Ostbrandenburg ISBN 3-88648-007-0	22,00 €
Band IV: Hinterpommern ISBN 3-88648-008-9	43,00 €
Band V: Ostpreußen 1 (Kernland) ISBN 3-88648-009-7	72,00 €
Band VI: Ostpreußen 2 (Randgebiete) ISBN 3-88648-010-0	36,00 €
Band VII: Danzig-Westpreußen ISBN 3-88648-011-9	57,00 €
Band VIII: Wartheland, Teil 1 (Regierungsbezirk Posen) ISBN 3-88648-012-7	41,00 €
Band VIII: Wartheland, Teil 2 (Regierungsbezirk Hohensalza) ISBN 3-88648-026-7	41,00 €
Band VIII: Wartheland, Teil 3 (Regierungsbezirk Kalisch/Litzmannstadt) ISBN 3-88648-027-5	52,00 €
Band XIII: Elsaß Lothringen ISBN 3-88648-017-8	36,00 €
Band XIV: Luxemburg, Eupen-Malmedy und Nordschleswig ISBN 3-88648-018-6	22,00 €



Auskünfte

Bundesamt für Kartographie und Geodäsie
Abteilung Geoinformationswesen
Richard-Strauss-Allee 11
60598 Frankfurt am Main

Telefon: (069) 6333-346/-347

Telefax: (069) 6333-441

E-mail: karteninfo@bkg.bund.de

Internet: www.bkg.bund.de

Bezugsquelle

Alle Produkte aus diesem Verzeichnis erhalten Sie
im einschlägigen Buchhandel oder über unseren
Internetshop unter www.bkg.bund.de

